


PLAN DES ITINÉRAIRES CYCLABLES


 Aménagements cyclables (bande, piste, contre sens et voie verte ...)


A **B**
A - zone 30 et voie à 30 km/h
B - zone de rencontre

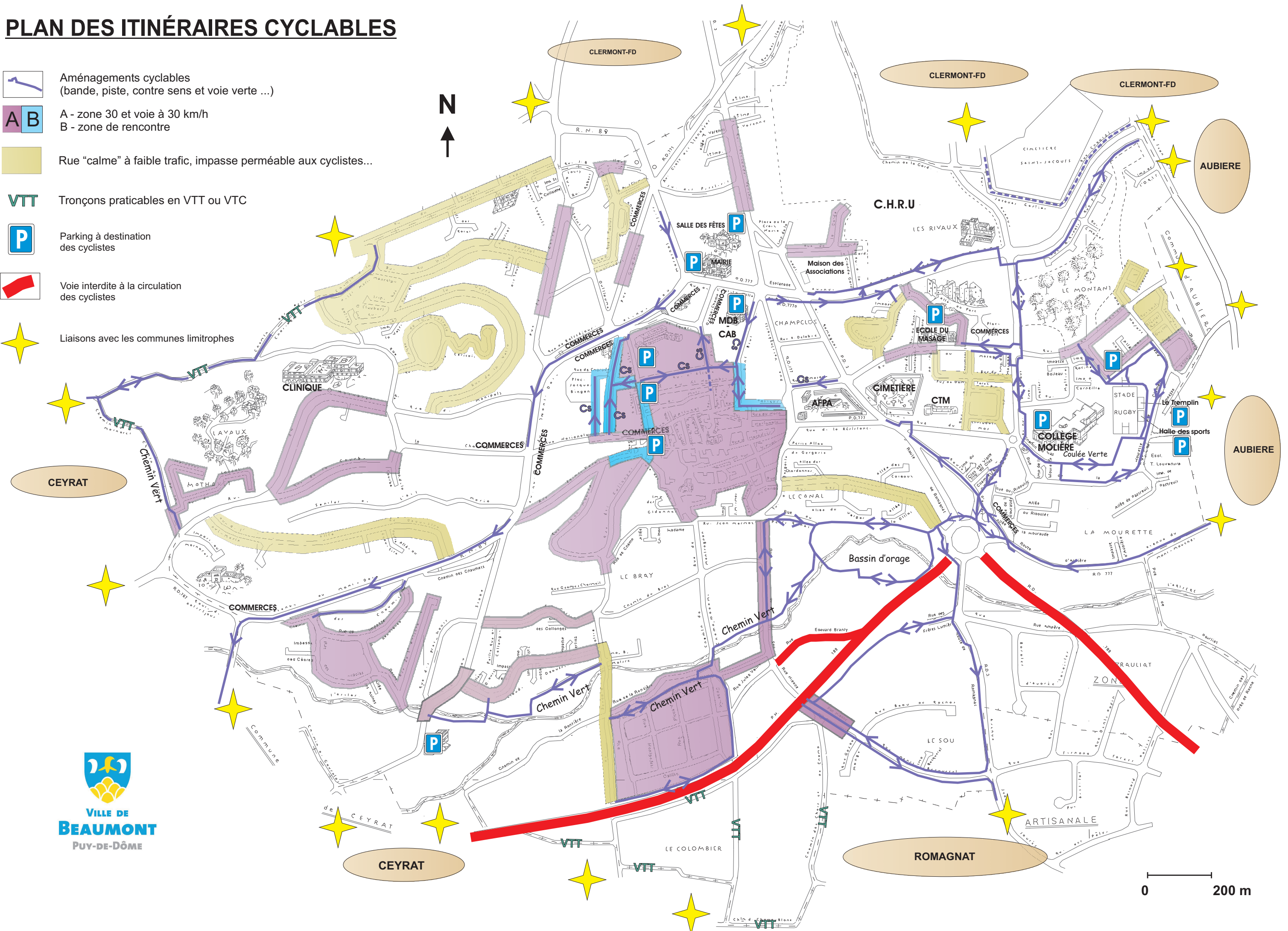
 Rue "calme" à faible trafic, impasse perméable aux cyclistes...

VTT Tronçons praticables en VTT ou VTC

P Parking à destination des cyclistes

 Voie interdite à la circulation des cyclistes

 Liaisons avec les communes limitrophes



0 200 m