













Plan du réseau cyclable commune de Beaumont

-  Bâtiment et équipement publics
-  Parc et square
-  Pôle multimodal
-  Bande cyclable, DSC ...
-  piste cyclable, voie verte, allée dans les parcs
-  Chemin, traversée d'îlot ...
-  Rue "calme" à faible trafic, impasse, zones praticables en VTT ou VTC, perméable aux cyclistes, traversée d'îlots, chemins...
-  Voie à 30 km/h
-  Zone 30
-  Zone de rencontre
-  Parking vélo existant
-  Liaison avec les communes limitrophes

